











# Übersichtsplan der Region Aachen zwischen Lüttich und Jülich

Durch Anklicken der rot ausgefüllten Kreise können ergänzende Dateien geladen werden. Eine besondere interaktive Karte zum Aachenener Reich mit einem Link zum Urkatasterplan der Stadt Aachen kann durch Anklicken des Stadtbereiches aufgerufen werden.

## Legende

- Herzogtum Jülich 
- Österreichische Niederlande 
- Herzogtum Limburg 
- Österreichische Niederlande 
- Herzogtum Luxemburg 
- Kurfürstentum Erzstift Köln 
- Reichsgrenzen und Souverainitätsgrenzen 
- Territorialgrenzen 
- Grenzen der Hochbanken im Herzogtum Limburg 
- Grenze nach dem Vertrag von Fontainebleau 1785 

- A.E. = Amt Eschweiler
- A.M.E. = Amt Münterstifel
- D.B.I. = Dingstuhl Bleibuir
- H.U.M. = Herrschaft Untermaubach
- L.H. = Land Herzogenrath
- St. = Herrschaft Steinfeld
- St.Ni. = Stadt Nideggen



Grundlage des hier angezeigten Plans war wesentlich:  
Die Karte der Preussischen Rheinprovinz für das Jahr 1789,  
Blatt 3 Aachen  
Bearbeitet und entworfen von Dr. Wilhelm Fabricius, 1889

Diese Karte kann neben anderen eingesehen werden in meiner Datei:  
Kartographie von Aachen und Umgebung im 19. Jahrhundert.

